



En bas du parc, suis le chemin en terre sur 80 mètres.

Mon petit doigt me dit que le trésor n'est pas loin !

Pour le trouver :

AVANCE EN DIRECTION DE LA PLACE LAGLEYSE, MAIS NE TRAVERSE PAS PLUS DE PONTS.

TROUVE UN **INDICE A** TOUT PROCHE DES **INDICE B** **INDICE C**

BRAVO,

Tu as réussi à déjouer les pièges de Grapillon !



Continue tout droit jusqu'à la place Lagleyse.

Tu es au départ du Parcours du Patrimoine, où la ville de Castelnaud a voulu mettre en valeur tout le patrimoine de la commune pour que les gens voient toute la beauté de Castelnaud.

Ainsi, sur ce parcours, tu trouveras des bornes explicatives des différents lieux du patrimoine.

Ces bornes sont faites d'une matière étonnante, c'est de la pierre de lave !



Reviens sur tes pas pour prendre la rue Cantou de Catchi sur ta gauche.

Poursuis sur la rue du 19 mars 1962 qui tourne à gauche. Dans le bourg, prend à droite en direction de la mairie pour revenir au point de départ.

TU AS AIMÉ CE JEU ?!

Poursuis tes recherches dans les autres communes de la Communauté de Communes du Frontonnais !



BOUMBOUS

À LA RECHERCHE DU TRÉSOR DE GRAPILLON à Castelnaud-d'Estrétefonds

Suis le circuit, résous les énigmes au fur et à mesure pour trouver le trésor de Grapillon et repars avec ta surprise !*

Les enfants sont sous la responsabilité des adultes, merci de préserver l'environnement qui vous entoure et de ne pas déplacer la cache.

Si vous ne parvenez pas à retrouver la cache ou remarquez qu'elle a été endommagée ou déplacée, merci de contacter le service randonnées au 06.78.27.27.57 ou à randos@cc-dufrontonnais.fr



NIVEAU MOYEN



- 1,2 km / 40 min
- Pentes rudes
- Départ au Parvis des citoyens / Mairie
- Possibilité de pique-niquer

dans la limite des stocks disponibles





1 Passe devant la Mairie.

Tu vois de chaque côté de la Mairie, il y a deux bâtiments identiques. A l'époque, il s'agissait pour l'un, de l'école des garçons, et de l'école des filles pour l'autre. Et oui, il n'y a pas si longtemps, l'école n'était pas mixte.

Relie chacun de ces éléments avec son ancêtre :



Tourne à gauche après la Mairie et monte les escaliers en face pour rejoindre la rue de l'église.
Poursuis à gauche dans cette rue jusqu'au château.

Le Roi de France Louis XIII a séjourné dans le château après avoir gagné la bataille de Montauban. Certains habitants disent qu'il existe des souterrains au départ de ce château qui traversent toute la ville ! C'est génial !!!

Tu imagines si tu pouvais avoir un passage secret pour aller n'importe où ? Tu irais où toi ?



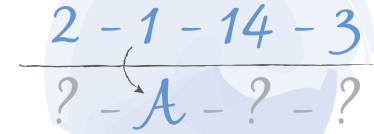
Reviens sur tes pas pour descendre la rue. Tourne à gauche juste avant l'église pour arriver dans le parc du terroir.

Repère le panneau en pierre de lave et découvre l'ancien nom de ce lieu :

Ce parc est un espace vert très joli, aménagé par la commune pour emmener la nature dans la ville, on parle d'ailleurs d'un théâtre de verdure !

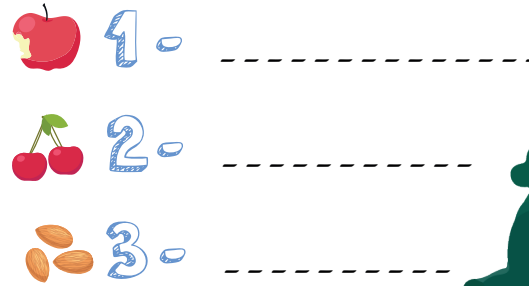


Déchiffre le mot caché :




Tu peux remarquer qu'il s'agit d'un verger, cela veut dire que les arbres du parc sont des arbres fruitiers.

Peux-tu citer 3 arbres fruitiers ?



C'est un avantage pour la nature d'avoir un lieu comme cela au milieu de la ville, cela permet aux animaux tels que les insectes de pouvoir faire une petite pause déjeuner avant de reprendre leur route.



Quel chiffre est associé au cerisier ? :



Déchiffre ce mot :



Un indice ?!

Plie la feuille pour trouver la réponse !