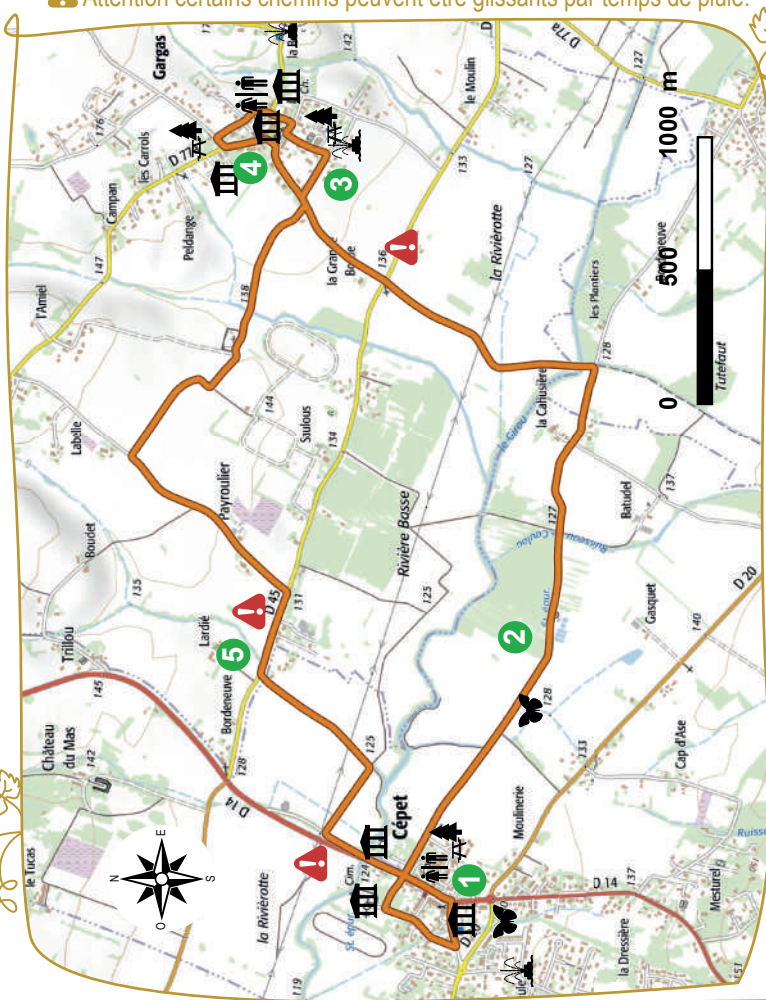


# LA BALADE DES DEUX CLOCHERS

Cépet  
Gargas



⚠ Attention certains chemins peuvent être glissants par temps de pluie.




*Départ Cépet : Place Sainte Foy, bouledrome*


*Départ Gargas : Stade de Gargas, parking des écoles*

**1 (Départ Cépet)** Depuis la place du village (place Sainte Foy), traverser la D14 (avenue de Villemur) pour rejoindre la rue en face la rue du 19 mars 1962. Passer devant le lavoir puis tourner à droite (rue du 8 mai 1945), jusqu'à l'Eglise. Tourner à droite chemin du Pradet et, au carrefour, continuer en face en traversant la D14 pour rejoindre le sentier à travers les champs.

**2** Continuer sur ce sentier jusqu'à l'intersection de la Cahusière. Tourner à gauche pour traverser le pont du Girou et continuer tout droit jusqu'au village de Gargas.

**3** A l'entrée du village tourner à droite rue des Sports, puis à gauche devant le stade (**départ Gargas**) pour rejoindre le cœur du village avec sa place de l'Eglise. Contourner cette place en prenant à droite, puis à gauche pour longer l'îlot central et remonter la rue des Donnes. Au bout, prendre à gauche puis de nouveau à gauche, sur la grande rue Cassebiau.

**4** Repasser devant l'église et continuer sur la route de la Grande Borde. Tourner à droite pour rejoindre le chemin du Cimetière. Longer le cimetière et s'engager, tout droit, dans le sentier qui traverse les champs jusqu'au chemin Labelle. Tourner à gauche et continuer jusqu'à l'intersection route de la Mouissagues. Tourner ensuite à droite pour longer cette route sur environ 300m .

**5** Prendre à gauche le chemin dans les champs et rejoindre l'avenue de Villemur . Prendre à gauche vers la commune de Cépet et continuer tout droit jusqu'au parking.



### *À découvrir en chemin :*

- Porche du château du XVIIème siècle
- Lavoir
- Église Saint Foy de Cépet
- Église de Gargas
- Châteaux privés
- Paysages remarquables qui ont su conserver leurs identités rurales



### *Dans les environs :*

- Chemin Mourau (Cépet)  
fontaine du chemin de Compostelle
- Mairie de Saint-Sauveur  
et son point de vue panoramique